


D
i
e

K
o
n
t
i
n
e
n
t
e

Kontroll
Blatt




1. Klebe das
Kontinentenpuzzle ein!


2. Kannst du dir vorstellen, auf
welchen Kontinenten
folgende Fotos gemacht
wurden? Schreibe den
Namen des richtigen
Kontinents dazu.











D
i
e

K
o
n
t
i
n
e
n
t
e

Der Planet Erde besteht hauptsächlich aus Wasser. Grosse Meere umschliessen Landmassen, die man Kontinente nennt. Es gibt verschiedene Kontinente. Nordamerika, Südamerika, Afrika, Antarktika, Asien, Europa und Australien sind die sieben.

2. Kennst du die Kontinente?
Informiere dich in Büchern
und schreibe die
Kontinente an!



2. Versuche auf der
Weltkarte die 7
Kontinente mit
verschiednen Farben
einzufärben.

Empty rectangular boxes for labeling the continents on the map.